

Bayerisch Eisenstein - Hochberg - Schwellhäusl

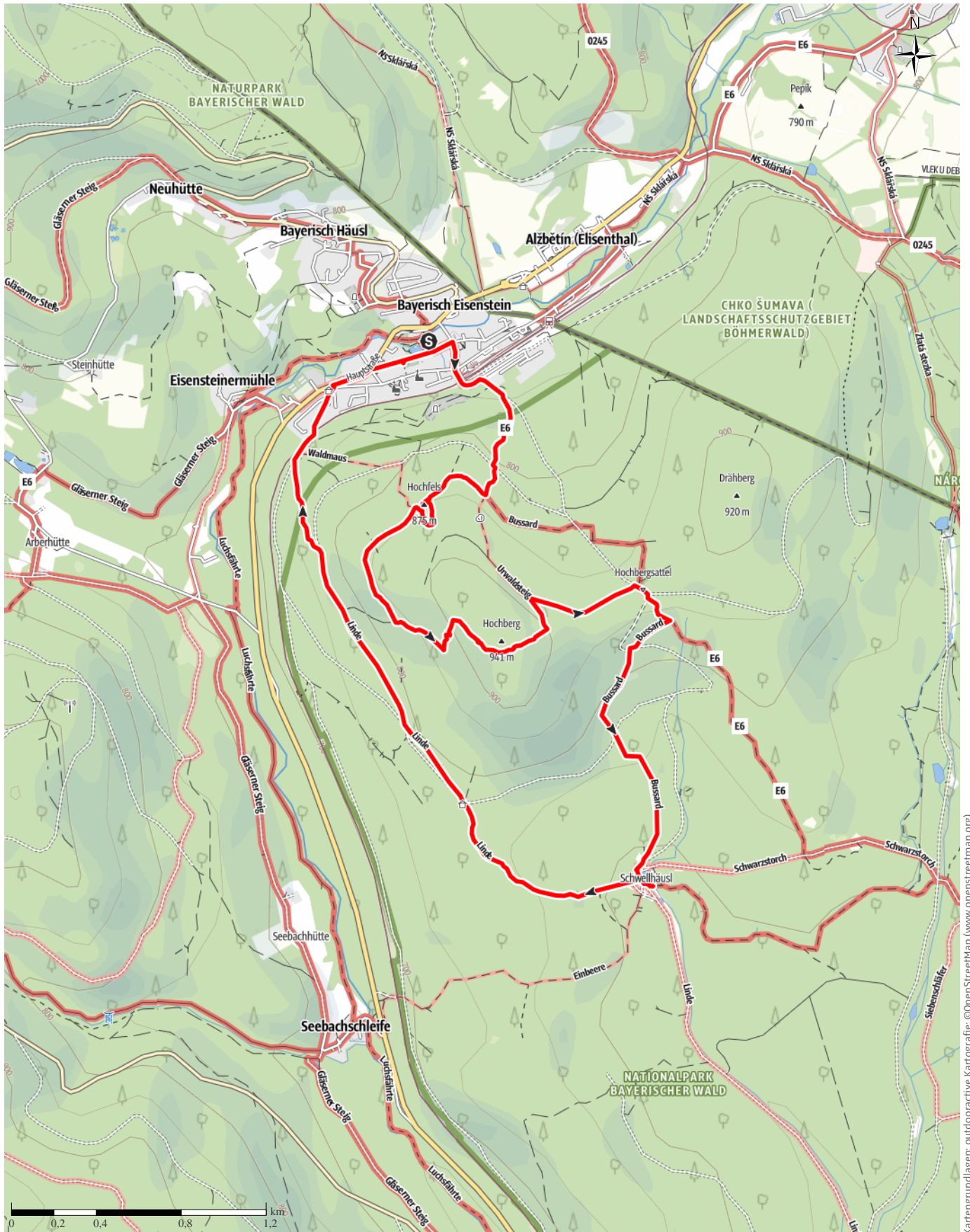
→ 10,3 km

🕒 3:10 h

▲ 406 m

▼ 406 m

Schwierigkeit mittel



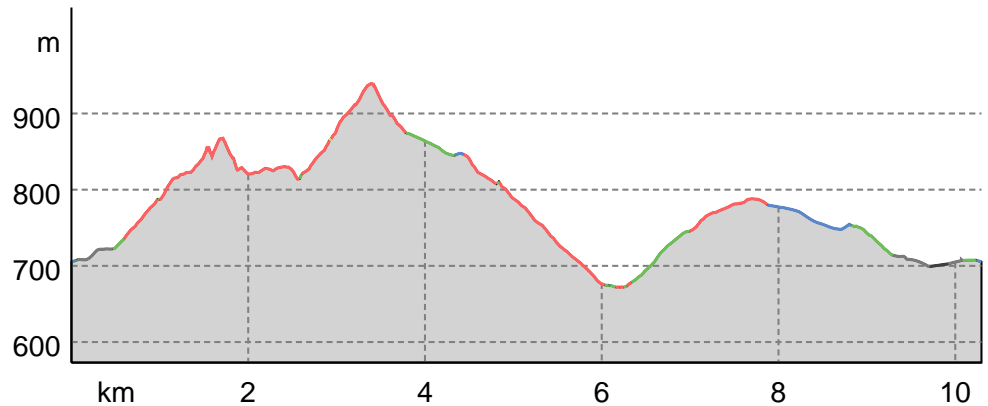
Kartengrundlagen: outdooractive Kartografie; ©OpenStreetMap (www.openstreetmap.org)

Bayerisch Eisenstein - Hochberg - Schwellhäusl

Wegarten

Asphalt	1 km
Schotterweg	1,2 km
Naturweg	2,2 km
Pfad	5,7 km
Straße	0,2 km
Pfadspur	0 km
Unbekannt	0 km

Höhenprofil



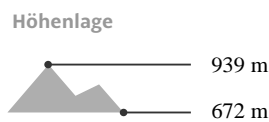
Tourdaten

Wanderung

Strecke	↔	10,3 km
Dauer	🕒	3:10 h
Aufstieg	⬆️	406 m
Abstieg	⬇️	406 m

Fitness 

Technik T3



Uwe Stanke

Aktualisierung: 25.10.2024



Quelle
 AV-alpenvereinaktiv.com
 Olympiastraße 37
 6020 Innsbruck
 info@alpenvereinaktiv.com

Anreise



Diese Tour ist gut mit Bahn und Bus erreichbar.

Tour zum Mitnehmen für iPhone und Android



QR-Code scannen und diese Tour offline speichern, mit Freunden teilen und mehr.

Webseite

<https://www.alpenvereinaktiv.com/s/3wC7xB>