

TOP Rundweg Felswandergebiet - Kanzel

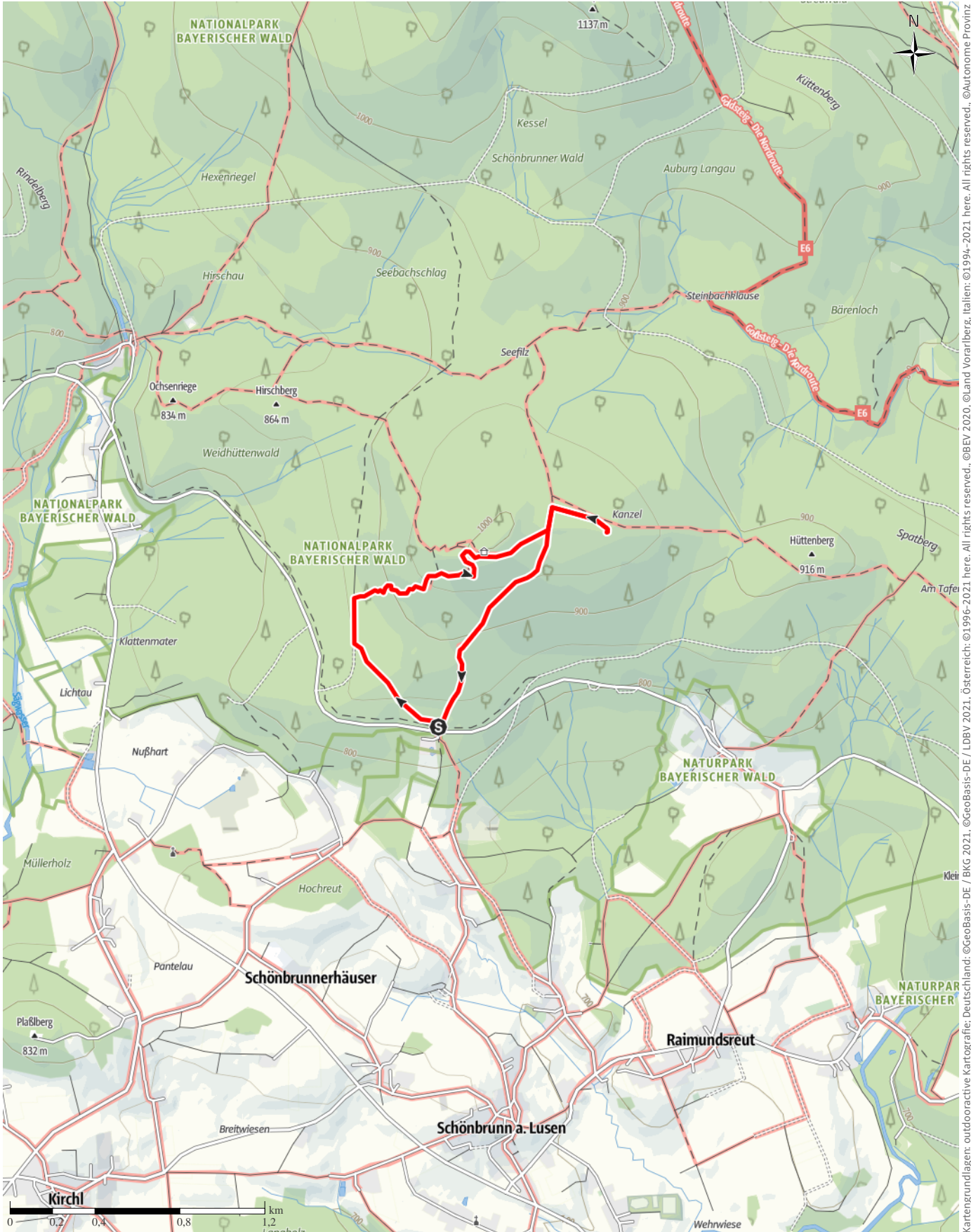
4,1 km

1:20 h

172 m




157 m

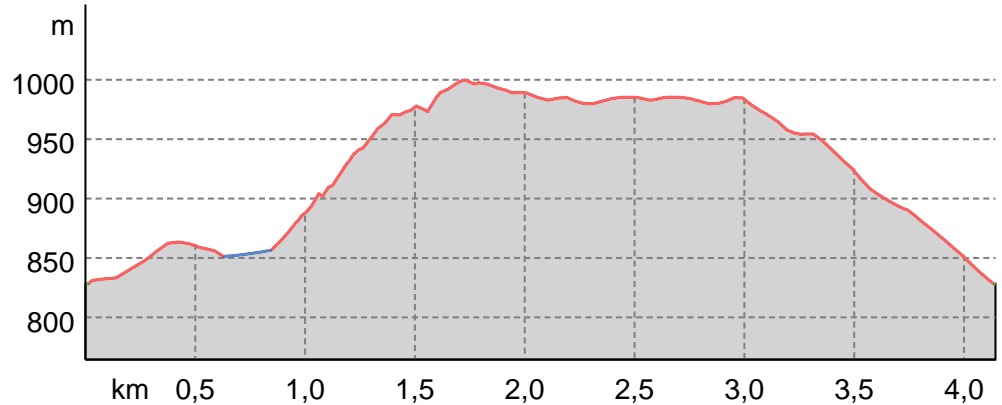
Schwierigkeit leicht



Kartengrundlagen: outdooractive Kartografie; Deutschland: ©GeoBasis-DE / LDBV 2021, Österreich: ©BBEV 2020, ©Land Vorarlberg, Italien: ©1994-2021 here. All rights reserved. ©Autonome Provinz Bozen – Südtirol – Abteilung Natur, Landschaft und Raumentwicklung, © Cartago S.R.L. Kartengrundlagen: outdooractive Kartografie; ©OpenStreetMap (www.openstreetmap.org)


 **Rundweg Felswandergebiet - Kanzel**
Wegarten

	Schotterweg	0,2 km
	Naturweg	0 km
	Pfad	3,9 km

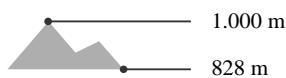
Höhenprofil**Tourdaten****Wanderung**

Strecke		4,1 km
Dauer		1:20 h
Aufstieg		172 m
Abstieg		157 m

Schwierigkeit leicht

Kondition Technik 


Höhenlage

**Beste Jahreszeit**

JAN | FEB | MÄR
 APR | MAI | JUN
 JUL | AUG | SEP
 OKT | NOV | DEZ

Bewertungen**Autoren**Erlebnis Landschaft **Community**Tour (1) **Weitere Tourdaten****Eigenschaften**

aussichtsreich geologische Highlights
 Flora Fauna

Gipfel-Tour**Auszeichnungen** Rundtour familienfreundlich**Uwe Stanke**

Aktualisierung: 14.04.2023



Quelle
 AV-alpenvereinaktiv.com
 Olympiastraße 37
 6020 Innsbruck
 info@alpenvereinaktiv.com

Rundweg vom Parkplatz Felswandergebiet im

Bayerischen Nationalpark über die Markierung Haselhuhn durch eine Felslandschaft hinauf zur Kanzel (1.002 m) und wieder zurück zum Wanderparkplatz.

Leichter Rundweg vom Wanderparkplatz "Felswandergebiet" über die Wegmarkierung "Haselhuhn". Es geht über einen Waldpfad los, der kurz darauf für eine kurze Zeit auf einen Forstweg übergeht. Bei einer Rastbank geht es rechts ab und der Weg geht durch schöne Felsformationen immer weiter bergauf. Der Anstieg ist nur leicht anstrengend. Man sieht viele Felsen, umgestürzte Bäume und alles erinnert ein wenig an einen Urwald. Bei der kleinen Kanzel (1.011 m) hat man einen schönen Blick in das Tal. Es geht durch Felsbrocken weiter. An der Weggabelung halten wir uns an das Hinweisschild "Kanzel". Über einen Waldweg geht es weiter und die letzten Meter geht es einen kleinen Pfad hinauf zur Kanzel mit schönen Blicken hinunter ins Tal. Über den gleichen Weg geht es

wieder zurück zur Weggabelung wir gehen nun wieder hinunter zum Wanderparkplatz immer auf einen kleinem schönen Waldweg. Schöne Tour, auch für Kinder geeignet.

Autorentipp

Gipfelkreuz auf der Kanzel -

Felsformationen bei der kleinen Kanzel -

"Urwald"

Sicherheitshinweise

festes Schuhwerk

Ausrüstung

festes Schuhwerk, Rucksack, Brotzeit und Wasser

Informationsmaterial

Karte

www.nationalpark-bayersicher-wald.de

Suchbegriff "Felswandergebiet"

Literatur

www.nationalpark-bayersicher-wald.de

Suchbegriff "Felswandergebiet"

Weitere Infos und Links

www.nationalpark-bayersicher-wald.de

Suchbegriff "Felswandergebiet"

Wegbeschreibung

Start der Tour

Wanderparkplatz Felswandergebiet

Koordinaten:

DD: 48.879938, 13.529183

GMS: 48°52'47.8"N 13°31'45.1"E

UTM: 33U 392163 5415152

w3w: ///postkarte.niederer.beider

Ende der Tour

Wanderparkplatz Felswandergebiet

Wegbeschreibung

viele Waldpfade, nur leicht anstrengender Aufstieg zur Kanzel

Anreise

Öffentliche Verkehrsmittel

-,-

Anfahrt

-,-

Parken

Wanderparkplatz "Felswandergebiet"

94545 Hohenau / Glashütte beim Jugendwaldheim

Schutzgebiete

Nationalpark Bayerischer Wald

Naturschutzgebiet Kerngebiet im Nationalpark Bayerischer Wald

Fauna-Flora-Habitat-Gebiet FFH-Gebiet Bayerischer Wald

In diesen Schutzgebieten gelten folgende Regeln:

Bitte berücksichtigt die lokalen Hinweise zum Schutz der Natur.

Bitte nicht abseits der Wege gehen.

Bitte keinen Lärm machen.

Bitte keine Steine oder Mineralien sammeln.

Bitte keine Pilze sammeln.

Bitte keinen Müll liegen lassen.

Bitte keine Tiere füttern.

Bitte nur auf den markierten Flächen zelten.

Bitte kein offenes Feuer machen.

Bitte keine Pflanzen pflücken.

Bitte keine Pflanzen und Tiere aussiedeln.

Bitte nicht in Seen und Bächen baden.

Bitte keine Hunde frei laufen lassen.

Die Nutzung von Drohnen ist untersagt

Tour zum Mitnehmen für iPhone und Android



QR-Code scannen und diese Tour offline speichern, mit Freunden teilen und mehr.

Webseite

<https://www.alpenvereinaktiv.com/s/Xvy0e>

TOP Rundweg Felswandergebiet - Kanzel



Wegmarkierung "Haselhuhn"

Foto: Uwe Stanke, AV-alpenvereinaktiv.com



schöner Waldpfad

Foto: Uwe Stanke, AV-alpenvereinaktiv.com



es geht vorbei an schönen Steininformationen

Foto: Uwe Stanke, AV-alpenvereinaktiv.com



der Weg hinauf zur Kleinen Kanzel

Foto: Uwe Stanke, AV-alpenvereinaktiv.com



Blick von der Kleinen Kanzel

Foto: Uwe Stanke, AV-alpenvereinaktiv.com

 **TOP** Rundweg Felswandergebiet - Kanzel



Waldweg

Foto: Uwe Stanke, AV-alpenvereinaktiv.com



Waldweg durch die Felsen

Foto: Uwe Stanke, AV-alpenvereinaktiv.com












Gipfelkreuz der Kanzel

Foto: Uwe Stanke, AV-alpenvereinaktiv.com

Zeichenerklärung









Topografie

	Wald, Forst
	Moor, Sumpf, Ried
	Heide
	Wohnbaufläche mit Einzelgebäude
	Gewerbefläche mit Einzelgebäude
	Friedhof
	Golfplatz
	Sportplatz, Stadion
	Stadion
	Freibad
	Weinberg
	Felszeichnung
	Staatsgrenze
	Landesgrenze
	Kreisgrenze
	Höhenlinie
	Sondernutzungsfläche
	Naturschutzgebiet











Topografische Einzelzeichen

	Berg/Gipfelkreuz
	Höhenpunkt
	Fels
	Höhle
	Kirche
	Kapelle
	Friedhof
	Schloss/Burg
	Kloster
	Denkmal
	Ruine
	Bergwerk
	Findling/Hügelgrab
	Sendemast/Turm
	Windrad
	Wasser-/Windmühle
	Aussichtspunkt

Straßen und Wege

	Autobahn
	Bundesstraße
	Kreißstraße
	Gemeindestraße
	Hauptwirtschaftsweg
	Wirtschaftsweg
	Fußweg
	Klettersteig

Lifte und Eisenbahn

	Großkabinenbahn
	Kabinenbahn
	Sessellift
	Ski-, Schlepplift
	Materialseilbahnen
	Eisenbahn
	S-Bahn
	U-Bahn
	Straßenbahn
	Bahnhof