

Brothers' Point (Rubha nam Brathairean), Staffin

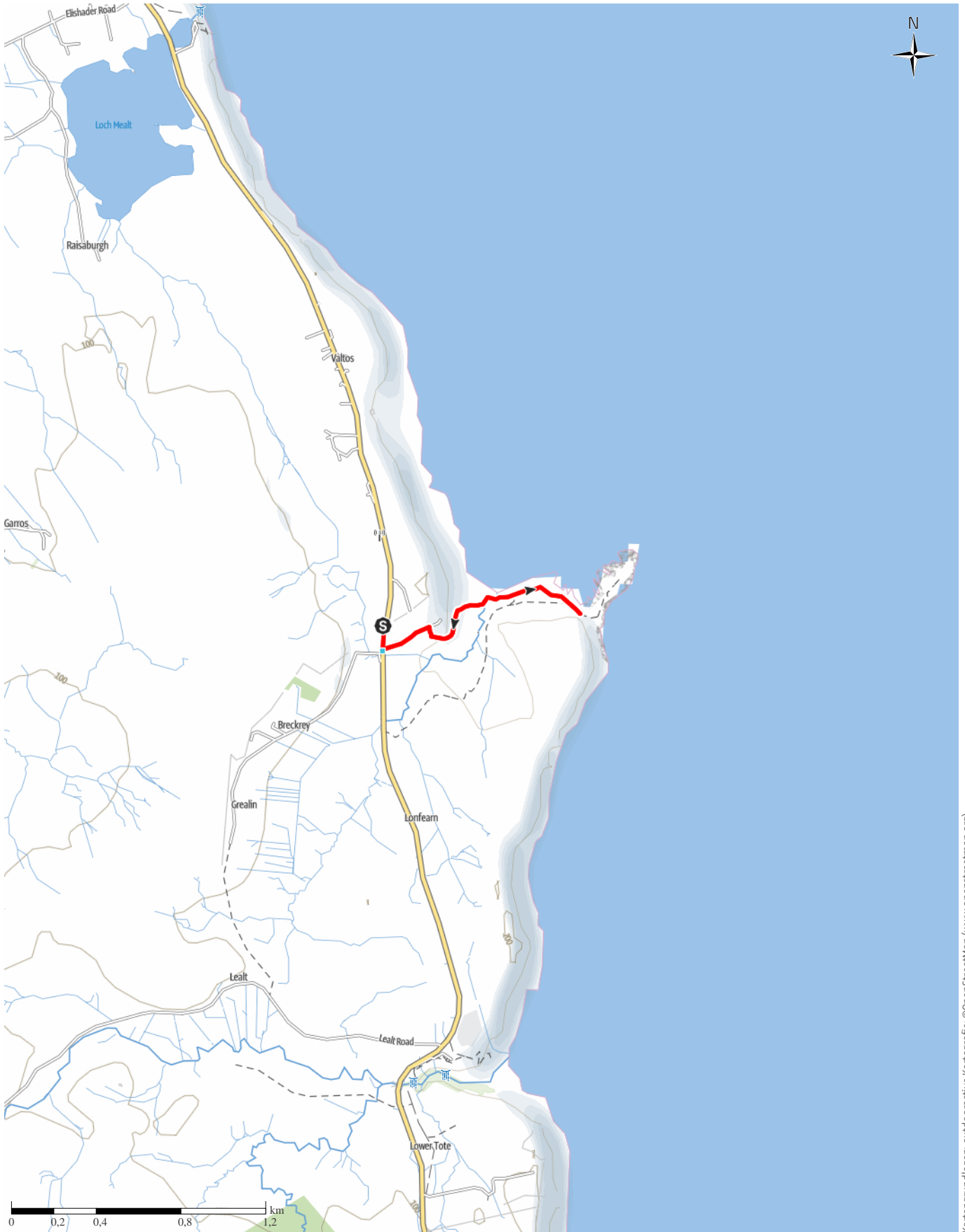
↔ 2,6 km

🕒 0:50 h

▲ 102 m

▼ 102 m




Schwierigkeit -



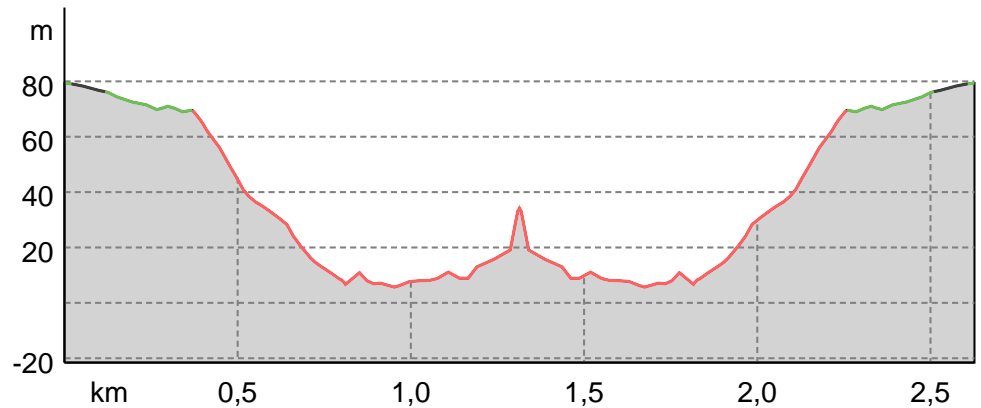
Kartengrundlagen: outdooractive Kartografie; ©OpenStreetMap (www.openstreetmap.org)

Brothers' Point (Rubha nam Brathairean), Staffin

Wegarten

 Naturweg	0,5 km
 Pfad	1,9 km
 Straße	0,2 km

Höhenprofil



Tourdaten

Wanderung

Strecke	↔	2,6 km
Dauer	🕒	0:50 h
Aufstieg	⬆️	102 m
Abstieg	⬇️	102 m

Höhenlage



Uwe Stanke

Aktualisierung: 10.07.2023



Quelle
 AV-alpenvereinaktiv.com
 Olympiastraße 37
 6020 Innsbruck
 info@alpenvereinaktiv.com

STUFE 1

Wenn Sie auf der A855 von Portree in Richtung Staffin fahren, parken Sie in der Raststätte bei Culnacnoc auf der linken Seite, kurz nach der Abzweigung zum Glenview/Skye Pie Cafe, aber vor den Häusern. Der Weg beginnt auf der gegenüberliegenden Straßenseite, wo ein hölzernes Fußwegschild mit der Aufschrift "Rubh' nam Braithrean" steht. Wie bei vielen gälischen Ortsnamen unterscheidet sich die lokale Schreibweise von der auf der OS-Karte. Nachdem Sie ein paar Gebäude auf der rechten Seite und ein Tor passiert haben, biegen Sie rechts auf einen ausgeschilderten Weg ab und biegen dann links

auf einen Weg ab, der bergab abzweigt. Folgen Sie diesem alten, gut abgestuften, grasbewachsenen Pfad den Hügel hinunter. (Das Foto zeigt Brothers' Point von weiter nördlich auf der A855.

STUFE 2

Wenn einige alte zerstörte Bauernhöfe vor uns sichtbar sind, biegt der Weg neben dem Zaun nach rechts ab, bevor er kurz vor dem Ufer endet. Gehen Sie auf das Kiesufer hinunter und biegen Sie rechts ab und überqueren Sie den Bach, der hier normalerweise unter den Kieselsteinen am Strand verläuft. Fahren Sie weiter am Ufer entlang, vorbei an alten Gebäuderuinen auf beiden Seiten. Nach der linken Ruine, die früher eine Lachsnetzstation war, steigt die Route das grasbewachsene, sumpfige Feld vor sich hinauf, wo es keinen Weg gibt. Brother's Point ist die Landzunge, die jetzt auf der linken Seite zu sehen ist. Um dorthin zu gelangen, überquert ein Pfad einen Felsvorsprung über den Meeresklippen, aber unter den Klippen des darüber liegenden Landes, um eine wunderschön grasbewachsene Fläche wie eine Wiese zu erreichen, mit Brother's Point geradeaus.

Brothers' Point (Rubha nam Brathairean), Staffin

STUFE 3

Der Weg zum Punkt führt über das steile Gras leicht auf der linken Seite des Kamms, bevor er steil den Dùn Hasan hinaufsteigt, den merkwürdigen Klumpen auf halbem Weg entlang der Halbinsel. Dùn Hasan hat eine lange Geschichte, von seinen Ursprüngen als antike Siedlung bis hin zu einer mittelalterlichen Festung in jüngerer Zeit, aber es gibt heute nur noch wenige sichtbare Überreste. Der Weg führt den hinteren Hang des Dùn Hasan hinunter, der genauso steil ist wie der Weg nach oben.

STUFE 4

Dahinter befindet sich ein überraschend geräumiges, hügeliges Grasplateau mit herrlicher Aussicht. Kilt Rock und sein Wasserfall sind im Norden gut zu sehen. Es wird angenommen, dass der Name Brother's Point von einer Klostersgemeinschaft stammt, die in Einzelzellen lebte. Die Rückfahrt erfolgt auf dem gleichen Weg.

Tour zum Mitnehmen für iPhone und Android



QR-Code scannen und diese Tour offline speichern, mit Freunden teilen und mehr.







Webseite

<https://www.alpenvereinaktiv.com/s/3vLwNg>

 Brothers' Point (Rubha nam Brathairean), Staffin

Zeichenerklärung









Topografie

	Wald, Forst
	Moor, Sumpf, Ried
	Heide
	Wohnbaufläche mit Einzelgebäude
	Gewerbefläche mit Einzelgebäude
	Friedhof
	Golfplatz
	Sportplatz, Stadion
	Stadion
	Freibad
	Weinberg
	Felszeichnung
	Staatsgrenze
	Landesgrenze
	Kreisgrenze
	Höhenlinie
	Sondernutzungsfläche
	Naturschutzgebiet











Topografische Einzelzeichen

	Berg/Gipfelkreuz
	Höhenpunkt
	Fels
	Höhle
	Kirche
	Kapelle
	Friedhof
	Schloss/Burg
	Kloster
	Denkmal
	Ruine
	Bergwerk
	Findling/Hügelgrab
	Sendemast/Turm
	Windrad
	Wasser-/Windmühle
	Aussichtspunkt

Straßen und Wege

	Autobahn
	Bundesstraße
	Kreisstraße
	Gemeindestraße
	Hauptwirtschaftsweg
	Wirtschaftsweg
	Fußweg
	Klettersteig

Lifte und Eisenbahn

	Großkabinenbahn
	Kabinenbahn
	Sessellift
	Ski-, Schlepplift
	Materialseilbahnen
	Eisenbahn
	S-Bahn
	U-Bahn
	Straßenbahn
	Bahnhof