

Himakana -Kleine Trollzunge

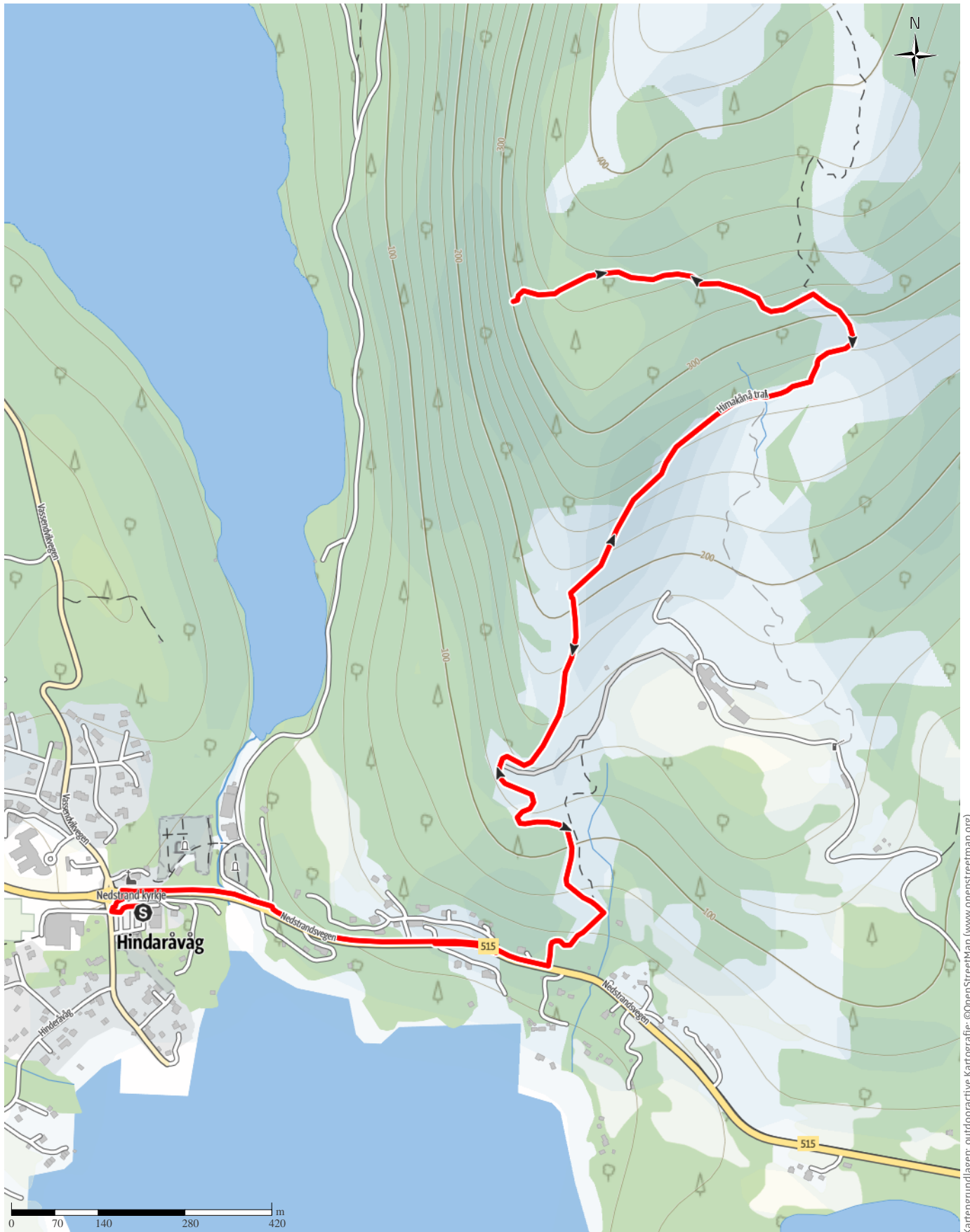
↔ 6,1 km

🕒 2:18 h

▲ 385 m

▼ 385 m

Schwierigkeit -



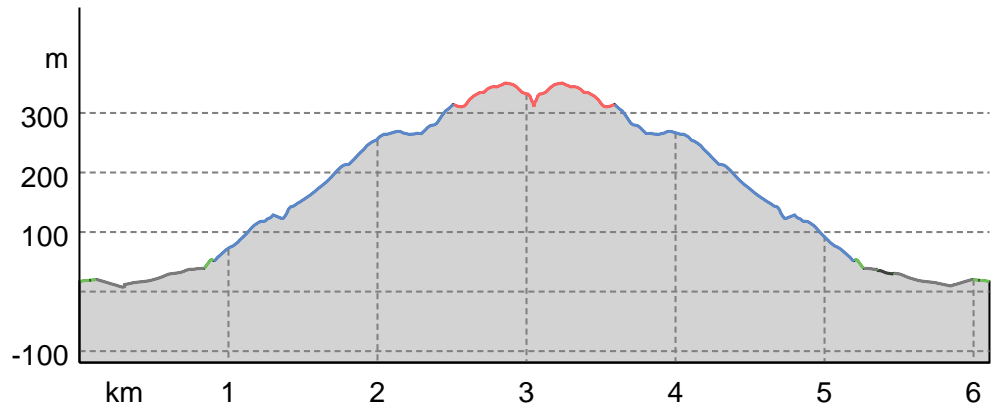
Kartengrundlagen: outdooractive Kartografie; ©OpenStreetMap (www.openstreetmap.org)

Himakana - Kleine Trollzunge

Wegarten

Asphalt	1,3 km
Schotterweg	3,2 km
Naturweg	0,3 km
Pfad	1,1 km
Straße	0,1 km

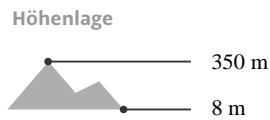
Höhenprofil



Tourdaten

Wanderung

Strecke	↔	6,1 km
Dauer	🕒	2:18 h
Aufstieg	⬆️	385 m
Abstieg	⬇️	385 m



Uwe Stanke

Aktualisierung: 12.10.2022



Quelle
AV-alpenvereinaktiv.com
Olympiastraße 37
6020 Innsbruck
info@alpenvereinaktiv.com

Tour zum Mitnehmen für iPhone und Android



QR-Code scannen und diese Tour offline speichern, mit Freunden teilen und mehr.

Webseite

<https://www.alpenvereinaktiv.com/s/3uwmdv>