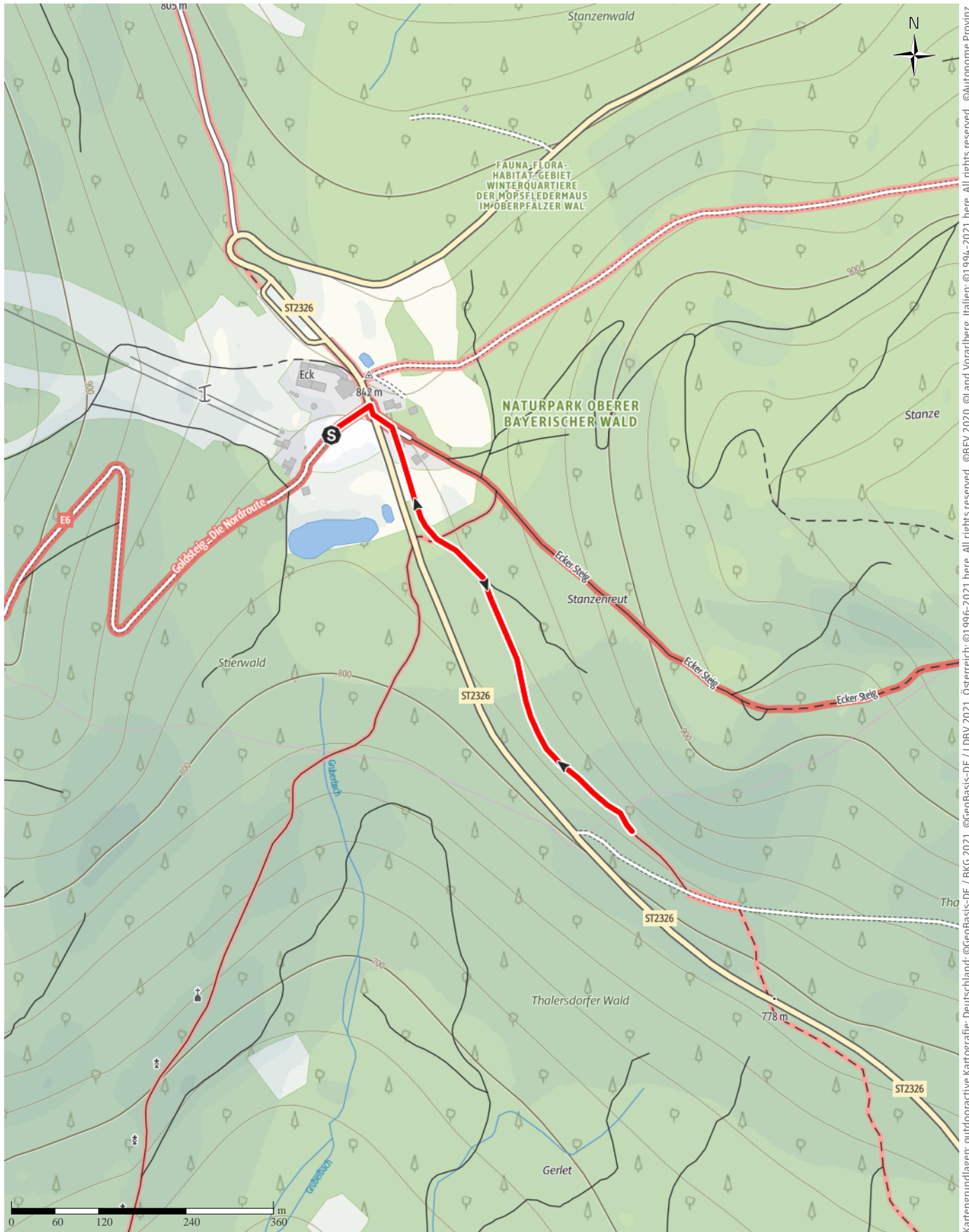


← 1,6 km | ⌚ 0:25 h | ↕ 4 m | ↕ 4 m | Schwierigkeit -

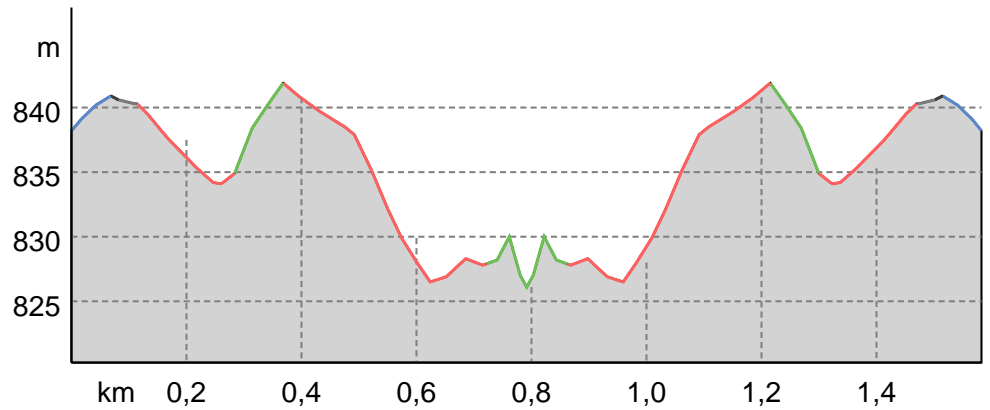


Kartengrundlagen: outdooractive Kartografie; Deutschland: ©GeoBasis-DE / LDBV 2021, Österreich: ©1996-2021 here. All rights reserved. ©BBEV 2020, ©Land Vorarlberg, Italien: ©1994-2021 here. All rights reserved. ©Autonome Provinz Bozen – Südtirol – Abteilung Natur, Landschaft und Raumentwicklung, © Cartago S.R.L. Kartengrundlagen: outdooractive Kartografie; ©OpenStreetMap (www.openstreetmap.org)

Wegarten

Asphalt	0,1 km
Schotterweg	0,1 km
Naturweg	0,3 km
Pfad	1 km
Straße	0 km

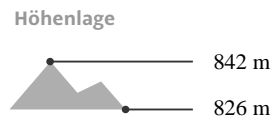
Höhenprofil



Tourdaten

Wanderung

Strecke	↔	1,6 km
Dauer	🕒	0:25 h
Aufstieg	⬆️	4 m
Abstieg	⬇️	4 m



Uwe Stanke

Aktualisierung: 11.10.2022



Quelle
AV-alpenvereinaktiv.com
Olympiastraße 37
6020 Innsbruck
info@alpenvereinaktiv.com

Tour zum Mitnehmen für iPhone und Android



QR-Code scannen und diese Tour offline speichern, mit Freunden teilen und mehr.

Webseite

<https://www.alpenvereinaktiv.com/s/3vlzop>